

# Hüttenweg (8)

## mit Bus und Bahn



Wir zeigen Ihnen, wie die 17 Hauptwanderwege des Eifelvereins (HWW) an den öffentlichen Personennahverkehr (ÖPNV) angebunden sind. Bitte scannen Sie einen QR-Code ein und verbinden Sie den angezeigten Link mit dem Internet. Wählen Sie „Fahrplanauskunft“ (AVV empfohlen) und geben Sie „Start“, „Ziel“, „Datum“ und „Zeit“ ein.

Weitere Informationen zu den HWW des Eifelvereins finden Sie unter [www.eifelverein.de/hauptwanderwege](http://www.eifelverein.de/hauptwanderwege)



**DB**



**AVV**  
(empfohlen)



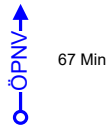
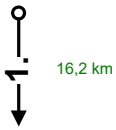
**Etappe**



**ÖPNV**

**Lucherberg**

**Lucherberg See, Inden**



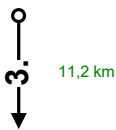
**Dürwiß**

**Dürwiß, Eschweiler**



**Gressenich**

**Gressenich Kirche**



**Breinig**

**Breinig Bf**



**ÖPNV**

**Breinig Bahnhof**



**Lucherberg See, Inden**